

# INFORMATION MEMORANDUM

Ottobre 2017



Lotto 2 – Faro di Punta Stilo  
Monasterace (RC)

# Indice

<i>Premessa</i>	pag 3
<b>1. Indicazioni progettuali</b>	
1.1 Principi generali	pag 5
1.2 Nuove funzioni	pag 6
1.3 Modalità di intervento	pag 7
1.4 Valorizzazione del faro	pag 9
<b>2. Immobile</b>	
2.1 Localizzazione	pag 11
2.2 Inquadramento tecnico-amministrativo	pag 12
2.3 Caratteristiche fisiche	pag 13
2.4 Qualità architettonica e paesaggistica	pag 14
2.5 Rilevanza storico-artistica	pag 15
<b>3. Iter di Valorizzazione e strumenti</b>	
3.1 La trasformazione	pag 16
3.2 Valorizzazione	pag 16
3.3 Percorso amministrativo	pag 17

## Premessa

*Nell'ambito del progetto "FARI, TORRI ED EDIFICI COSTIERI", inserito nella più ampia iniziativa "Valore Paese - DIMORE", il presente Information Memorandum fornisce un quadro informativo sul faro di Punta Stilo, situato sulla costa ionica della Calabria nel Comune di Monasterace (RC), nonché una panoramica generale del contesto territoriale e normativo di riferimento, utili all'elaborazione della proposta da presentare per la partecipazione alla gara, secondo le linee guida di seguito descritte, con particolare riferimento alle nuove funzioni e alle modalità di intervento ammesse, nel rispetto degli strumenti di tutela storico-artistica e ambientale e di pianificazione urbana e territoriale.*

*L'avviso pubblicato da Difesa Servizi S.p.A. per l'affidamento in concessione d'uso di 8 fari, ai sensi dell'art. 535 del D.Lgs. 66/2010 come modificato dall'art. 1, co. 380, della legge 23 dicembre 2014, n. 190, punta alla selezione dell'offerta economicamente più vantaggiosa, definita in base ai criteri meglio dettagliati nel bando.*

**"Valore Paese – DIMORE"** è un progetto volto al rafforzamento dell'offerta culturale e della competitività del Paese attraverso la leva del turismo sostenibile, secondo una strategia di valorizzazione del patrimonio storico italiano mirata al rafforzamento dell'integrazione tra i settori del turismo, dell'arte e della cultura, dello sviluppo economico e della coesione territoriale.

*Il progetto, in linea con la programmazione comunitaria 2014-2020, è promosso da Agenzia del Demanio, Invitalia e ANCI-FPC con la partecipazione di MiBACT, MiSE, Ministero della Difesa, Conferenza delle Regioni e delle Province autonome, CDP, Istituto per il Credito Sportivo, Confindustria, AICA, ANCE, Assoimmobiliare e altri soggetti pubblici e privati interessati.*

*Sul modello dei "Paradores" in Spagna e delle "Pousadas" in Portogallo, "DIMORE" vuole essere una rete di strutture ricettivo-culturali diffuse a scala nazionale, da realizzare in edifici di grande valore storico-artistico e in siti di pregio ambientale e paesistico, allo scopo di potenziare lo sviluppo dei territori e promuovere l'eccellenza italiana: paesaggio, arte, storia, musica, moda, design, sport, industria creativa, innovazione, enogastronomia.*

*L'interazione tra arte, cultura, sviluppo turistico ed economico permette di rafforzare la capacità di proporre le tradizioni delle diverse realtà locali, promuovendo così anche borghi e paesaggi fino ad oggi poco noti. In tal senso il recupero del patrimonio pubblico di pregio, in una logica di partenariato pubblico-privato, ha la possibilità di essere letto non più solo in termini di costo (mantenimento oneroso di immobili pubblici), ma anche come significativa leva di sviluppo per nuove economie di scala (crescita locale e potenziamento dei sistemi turistico-culturali).*

**"FARI, TORRI ED EDIFICI COSTIERI"** si inserisce nell'ambito di "Valore Paese - DIMORE" ed è promosso dall'Agenzia del Demanio e dal Ministero della Difesa, attraverso Difesa Servizi SpA, in collaborazione con CONI, Federazione Italiana Vela, WWF Italia, Touring Club Italia, Cittadinanzattiva, Agenzia Nazionale Giovani e insieme ai partner DIMORE – come ad esempio AICA, ANCE e ANCE giovani.

*Il progetto interessa una rete di fari da valorizzare secondo un modello di lighthouse accommodation, rispettoso del paesaggio e dell'ambiente, che nei contesti costieri prescelti emergono per assoluta bellezza e massima fragilità.*

*In coerenza con i principi dell'iniziativa, i fari potranno accogliere attività turistiche, ricettive, ristorative, ricreative, didattiche, promozionali, insieme ad iniziative ed eventi di tipo culturale, sociale, sportivo e per la scoperta del territorio.*

*Questa è l'occasione di dare il via anche in Italia – come già succede in Croazia, Spagna, Francia e in altri paesi – ad un circuito che consenta di sviluppare una forma di turismo sostenibile insolita, legata alla cultura dell'ambiente e del mare, anche in ottica di cooperazione tra i paesi del Mediterraneo.*

*In tal senso, il recupero del patrimonio di pregio, di proprietà dello Stato e di altri enti pubblici, attraverso lo strumento della concessione di lunga durata e in una logica di partenariato pubblico-privato, ha la possibilità di essere letto come significativa leva di sviluppo e rilancio dei territori e rappresenta un'importante opportunità per promuovere l'avvio di processi di innovazione sociale e culturale e nuovi modelli di gestione di spazi innovativi da dedicare ad iniziative che coinvolgono attivamente i cittadini, le imprese e le istituzioni, trovando nuove soluzioni e nuove aree di investimento anche secondo un sistema a rete.*

*Si propone, dunque, un modello di recupero che punti alla tutela, alla conservazione e alla valorizzazione del patrimonio pubblico e al rafforzamento della competitività e attrattività del contesto in cui si colloca, secondo principi progettuali declinabili a seconda delle specificità di ogni territorio.*

*Tutti i percorsi di valorizzazione saranno realizzati in collaborazione con gli Enti Locali e le Amministrazioni competenti in materia di pianificazione territoriale e urbana e di tutela.*

# 1. Indicazioni progettuali

## 1.1 Principi generali

Il progetto “Valore Paese – FARI, TORRI ED EDIFICI COSTIERI” riprende molti dei tratti distintivi della più ampia iniziativa “DIMORE”, consistenti in una specifica forma di ospitalità che intende affiancare ai tradizionali servizi alberghieri, extra-alberghieri e ricettivi, un’ampia offerta di veri e propri servizi socio-culturali, ricreativi e di scoperta del territorio, delle risorse e prodotti locali.

Si propone, dunque, un modello di recupero che punti alla tutela, alla conservazione e alla valorizzazione degli immobili pubblici temporaneamente non utilizzati e al rafforzamento della competitività e attrattività del contesto in cui si collocano, secondo principi progettuali declinabili a seconda delle specificità di ogni territorio.

### Coerenza con il pregio storico-artistico e paesaggistico dell’immobile e con le previsioni degli strumenti di pianificazione urbana e territoriale vigenti

In linea con i principi di tutela e con gli indirizzi degli strumenti di pianificazione previsti, andranno sviluppate proposte progettuali che tengano conto del valore militare, storico-artistico e paesaggistico degli immobili nonché delle nuove funzioni e delle modalità di intervento ammesse.

Le proposte presentate dovranno, pertanto, essere corredate da un programma di valorizzazione e da un piano di gestione coerenti con l’iniziativa.

Nelle fasi di progettazione definitiva ed esecutiva, successive all’aggiudicazione, la proposta vincitrice sarà soggetta, ai sensi dell’art. 21 del D.Lgs. n. 42/2004, alla preventiva autorizzazione della competente amministrazione preposta alla tutela dei beni culturali e al successivo iter dell’amministrazione comunale, ai sensi dell’art. 146 del richiamato D.Lgs. n. 42/2004, ai fini della verifica di compatibilità degli interventi proposti con la tutela dei beni e con le previsioni e prescrizioni urbanistiche ed edilizie alle quali gli stessi sono sottoposti.

### Attenzione ai grandi attrattori turistico-culturali esistenti

Le proposte progettuali dovranno tener conto dei principali attrattori turistico, socio-culturali e naturali presenti sul territorio e dei relativi flussi nazionali e internazionali, al fine di sviluppare un’idea di valorizzazione in grado di “fare sistema” con le opportunità del territorio e, al tempo stesso, di generare nuove opportunità di sviluppo.

### Modello di lighthouse accommodation

Le proposte progettuali dovranno essere in linea con il progetto “FARI, TORRI ED EDIFICI COSTIERI” e coerenti con il modello di *lighthouse accommodation* proposto, rispettoso del paesaggio e dell’ambiente, che nei contesti costieri prescelti emergono per assoluta bellezza e massima fragilità.

In linea con i principi dell’iniziativa, i fari potranno accogliere attività turistiche, ricettive, ristorative, ricreative, promozionali, insieme ad iniziative ed eventi di tipo culturale, sociale, sportivo e per la scoperta del territorio.

I programmi di valorizzazione potranno dunque spaziare dalle forme più tradizionali di ospitalità alberghiera a strutture di tipo extra-alberghiero, caratterizzate, ad esempio, da un’offerta diversificata di attività ristorative, bar tematici, piccole botteghe etc. Oltre all’offerta ricettiva potranno essere sviluppati servizi e attività di varia natura: sociali, culturali, legati all’arte, allo spettacolo, alla didattica, al tempo libero, al benessere, allo sport, all’escursionismo, alla conoscenza del mare e del contesto costiero etc.

### Trasformabilità ed economicità dell’iniziativa

Le proposte tecniche guarderanno al recupero degli immobili, attraverso interventi altamente qualificati, nel rispetto dei principi di tutela e conservazione di cui all’art. 29 del *Codice dei beni culturali e del paesaggio*, e in coerenza con gli strumenti di pianificazione territoriale e urbana previsti. Le offerte economiche terranno conto dei costi legati ad interventi di recupero di qualità, in relazione alle ricadute economico-finanziarie complessive dell’iniziativa.

Fruibilità pubblica della struttura e contributo allo sviluppo locale sostenibile

La proposta dovrà prevedere un intervento di elevato valore culturale legato, ad esempio, alla ricerca scientifica e/o ambientale e/o alla didattica soprattutto in relazione al contesto storico-militare e paesaggistico, nonché una gestione privatistica che garantisca anche l'accessibilità e fruibilità pubblica del faro e delle aree esterne di pertinenza: permanente o temporanea, in determinati periodi o fasce orarie, in occasione di eventi o attività culturali, ricreative, sportive, sociali e di scoperta del territorio che tengano conto del contesto e dei fabbisogni locali.

La proposta dovrà inoltre contribuire ad innescare un processo duraturo di sviluppo locale volto a migliorare la visibilità del contesto in cui il faro è inserito e ad attivare iniziative che favoriscano la destagionalizzazione con il coinvolgimento del territorio (utilizzo di risorse e prodotti locali, ricadute occupazionali, etc.); ciò nell'ottica di sviluppare prodotti turistici con proprie specificità, in grado di attrarre nuovi segmenti di domanda, anche fuori stagione, e di valorizzare il capitale socio-economico e culturale delle comunità locali.

Attività di networking

Data la connotazione “a rete” del progetto “FARI, TORRI ED EDIFICI COSTIERI”, la proposta dovrà prevedere modalità di comunicazione, condivisione e promozione atte a favorire: la creazione di reti funzionali all'attività prevista, lo scambio di informazioni e di buone pratiche, la condivisione di attività tra i soggetti del network e/o del territorio, il mantenimento delle relazioni tra le imprese al fine di trasferire le conoscenze di ciascun gestore. Potranno essere coinvolti nello sviluppo dell'iniziativa anche altri beni (pubblici – Statali e di altri Enti – e privati) di valore storico-artistico, paesaggistico, eventualmente in aree territoriali diverse.

Valorizzazione della location

Nella valorizzazione dovranno essere considerate le relazioni degli immobili con il sistema di riferimento e con il tessuto urbano e naturale, esaltando le potenzialità della location, rispettandone, anche in relazione all'integrità materiale del bene, i caratteri di interesse militare, storico-artistico, di pregio naturalistico/ambientale e paesaggistico, gli elementi prospettici e di contesto, le distanze, i rapporti pieno-vuoto etc.

## 1.2 Nuove funzioni

Il progetto punta alla definizione di un modello di ricettività, non necessariamente alberghiera, da interpretare per ciascun faro, che offra una vasta gamma di servizi socio-culturali, in grado di comprendere e valorizzare le eccellenze e le opportunità del territorio.

In coerenza con i principi dell'iniziativa, i fari potranno accogliere attività **turistiche, ricettive, ristorative, ricreative, didattiche, promozionali, insieme ad iniziative ed eventi di tipo culturale, sociale, sportivo e per la scoperta del territorio.**

All'interno del modello di lighthouse accommodation sono contemplate varie gamme turistico-ricettive, sia di tipo alberghiero che extra-alberghiero, indirizzate a diversi target, in un'ottica di turismo sostenibile che privilegi il contatto con l'ambiente naturale o il tessuto storico.

I fari, con le dovute differenze dettate dalle specifiche prescrizioni di tutela e urbanistiche previste, potranno diventare resort di lusso, piccoli alberghi o hotel di charm, ma anche ostelli, b&b, country house, campi soggiorno-studio-lavoro o strutture legate a particolari tematismi (benessere, slow and religious travel, ecoturismo, agriturismo, cicloturismo, etc.).

Il progetto “FARI, TORRI ED EDIFICI COSTIERI” lascia spazio anche ad attività complementari all'ospitalità alberghiera o extra-alberghiera, come ad esempio: cultura (arte e spettacolo, didattica e formazione etc.); attività socio-ricreative (tempo libero, attività ludiche, attività a favore di persone diversamente abili, etc.); sport e benessere (diving, vela, pesca, ciclismo, trekking, yoga e meditazione etc.); eventi (incontri, moda, festival, concerti, matrimoni etc.); ricerca (centro-studi, osservazione della flora,

della fauna e delle stelle etc.); ristorazione ed enogastronomia; agricoltura e botanica; scoperta del territorio (escursioni terrestri e marittime, visite guidate, coinvolgimento degli ospiti in attività e progetti di salvaguardia dell'habitat naturale e costiero etc.)... *semplicemente relax!*

## 1.3 Modalità di intervento

### Principi generali

Il principio della “conservazione attiva” ben rappresenta il percorso integrato tra il mantenimento delle peculiarità storico-stilistiche dell’organismo architettonico e la sua valorizzazione funzionale, intesa come leva di sviluppo locale. L’idea di recupero sviluppata nella proposta dovrà essere il più possibile legata alle tematiche dell’eco-sostenibilità, della compatibilità ambientale e dell’efficienza energetica.

Di seguito verranno illustrati alcuni spunti metodologici per l’analisi dei diversi aspetti che interessano i fari, in relazione al valore simbolico ed identitario dei luoghi, ai caratteri architettonici, paesaggistici, ambientali, all’unitarietà della fabbrica e dei suoi elementi costitutivi, nonché alle caratteristiche prestazionali degli organismi architettonici.

In particolare, si sottolinea come il recupero funzionale dei fari ed il loro adeguamento impiantistico debbano rispondere sia alle normative vigenti, sia ai principi di minimo intervento, di compatibilità e reversibilità degli interventi operabili.

Da tali presupposti, quindi, potranno essere tratte le prime linee d’indirizzo, utili come riferimento per le fasi di analisi e di impostazione dell’idea progettuale di *lighthouse accommodation*, con particolare riferimento alle soluzioni di recupero e di manutenzione, conservazione e monitoraggio del faro.

Il recupero degli immobili proposti sarà volto principalmente alla salvaguardia degli edifici, alla conservazione delle loro caratteristiche materiali e storico-artistiche, ovvero della loro integrità architettonica, nel rispetto dei caratteri morfologici, tipologici, strutturali e distributivi, nonché degli elementi decorativi di pregio presenti.

Le soluzioni proposte dovranno coniugare la tutela e la conservazione dei beni con il loro riuso, anche in relazione alla componente paesaggistico-ambientale, ossia alla possibilità di nuova integrazione dell’immobile con l’ambiente naturale e il contesto urbano di riferimento, in una logica di intervento armonica ed integrata tra costruito e spazi aperti. Gli interventi previsti dovranno quindi, nel loro complesso, valorizzare l’identità del bene e del paesaggio, guardando alle caratteristiche del territorio e del tessuto socio-economico e culturale di appartenenza.

Andranno, inoltre, privilegiati percorsi e collegamenti in continuità con il disegno storico, nel rispetto del paesaggio e delle emergenze ambientali, nonché di eventuali preesistenze archeologiche.

### Minimo intervento, compatibilità, reversibilità ed eco-sostenibilità

L’idea di progetto punterà l’attenzione sui seguenti aspetti: tutela del valore culturale ed identitario del faro, unitarietà della fabbrica e dei suoi elementi costitutivi; conservazione delle superfici, delle strutture in genere o delle singole unità edilizie, nel rispetto dell’organicità del complesso; salvaguardia del contesto naturale in cui il bene è inserito.

Andranno considerati i principi di minimo intervento, compatibilità, reversibilità ed eco-sostenibilità, anche in vista dell’efficientamento, delle caratteristiche prestazionali e dell’adeguamento di accessibilità e visitabilità dell’edificio, secondo la normativa vigente ed in relazione ai vincoli presenti.

L’approccio progettuale mirerà a garantire la conservazione dell’impianto originario: non saranno previste la realizzazione di nuove volumetrie, né l’alterazione dei prospetti, valutando eventualmente, ove possibile, l’introduzione in aggiunta all’esistente di sole strutture leggere, removibili in materiali compatibili; tutti gli interventi che si intenderà intraprendere saranno comunque in linea e realizzati secondo quanto espressamente indicato e prescritto nelle norme di pianificazione territoriale e/o nei documenti di vincolo/tutela.

Nella scelta delle tecniche d'intervento – tradizionali e innovative – andrà comunque privilegiata la meno invasiva, la più reversibile e maggiormente compatibile con i valori storici paesaggistici e ambientali, tenendo conto dei requisiti di sicurezza, durabilità e compatibilità.

Quando possibile, sarà utile optare per interventi che possano essere rimossi e sostituiti con eventuali misure alternative, ritenute più opportune, alla luce di nuove conoscenze acquisite in materia di innovazione tecnologica.

Qualora non ci sia modo di condurre interventi totalmente removibili, sarà preferibile lasciare la possibilità di loro rinnovamenti ed integrazioni.

Sarà di rilevante attenzione la valutazione delle caratteristiche dei materiali utilizzabili nel restauro (ed in particolare i nuovi materiali), anche in relazione ai loro comportamenti nel tempo.

Gli interventi saranno il risultato di un progetto integrato e sostenibile, rispettoso della concezione e delle tecniche originarie, nonché delle azioni significative stratificatesi nel corso della storia, di cui andrà garantita la conservazione.

#### Interventi sulle superfici

Gli interventi di conservazione delle superfici esterne ed interne saranno volti principalmente alla massima permanenza della materia in opera. Al fine di garantire l'opportuno standard qualitativo, l'ipotesi progettuale dovrà tener conto dei necessari approfondimenti diagnostici, oltre che della letteratura tecnica, verificando la congruenza con eventuali interventi già condotti su superfici architettoniche analoghe, nell'ottica di individuare specifici trattamenti di pulitura, consolidamento, protezione e incollaggio da esplicitare nelle successive fasi di progetto obbligatorie per l'avvio dei lavori (livello definitivo ed esecutivo).

#### Interventi sulle strutture

Sarà opportuno che gli interventi sulle strutture (fondazioni, orizzontamenti e strutture verticali) considerino le peculiarità dell'edificio storico (caratteristiche fisiche, costruttive, comportamento strutturale, stato fessurativo, deformativo e di conservazione) e garantiscano il minimo impatto, nonché il monitoraggio in progress, assicurando la compatibilità tra i materiali già in opera e quelli impiegati nell'intervento di restauro (da esplicitarsi nelle successive fasi di progetto - definitivo ed esecutivo).

Nell'ambito delle possibilità d'intervento, l'eventuale rimozione delle superfetazioni e degli elementi incongrui, richiederà un'attenta valutazione, non solo dei caratteri edilizi ed architettonici degli elementi di volta in volta analizzati, ma anche del loro grado di "storicizzazione" nel contesto della "fabbrica" in cui sono stati inseriti.

Dall'evoluzione storico-morfologica degli edifici, infatti, sarà possibile valutare sia ampliamenti nell'assetto fondamentale dell'opera, che configurazioni successive alla prima, pregevoli testimonianze del cambiamento del gusto architettonico, dei materiali e delle tecniche costruttive tipiche di una determinata epoca e non di impedimento alla lettura delle preesistenze storiche.

#### Soluzioni distributive e impiantistiche

Le soluzioni distributive contempleranno: la conservazione e la massima rispondenza all'impianto originario dell'edificio ed alle sue caratteristiche di rilievo; ove possibile il miglioramento della percorribilità esterna ed interna con riferimento agli spazi connettivi ed ai collegamenti verticali non meccanizzati (adeguamento alla normativa vigente); l'eventuale rimozione di elementi di collegamento esterni, leggibili come superfetazioni, valutati in contrasto con la panoramicità e l'esclusività paesaggistica dei luoghi.

Le soluzioni impiantistiche in generale contempleranno: la compatibilità tecnica rispetto alle componenti impiantistiche e tecnologiche, con il relativo adeguamento alla normativa vigente di carattere nazionale; la minima invasività rispetto alle strutture orizzontali e verticali; i principi di minimo intervento, compatibilità e reversibilità; il relativo adeguamento alla normativa vigente di carattere nazionale, anche in materia di tutela dei beni culturali e paesaggistici e salvaguardia ambientale e naturale.



Nel caso specifico della tipologia faro, le soluzioni adottate dovranno tener conto di tutte le restrizioni imposte dalla normativa vigente in materia di tutela ambientale e salvaguardia delle aree naturali di particolare interesse, anche in deroga, previo parere dei competenti Enti in materia di tutela, alla normativa di carattere generale in materia di adattamento e riuso degli edifici per funzioni pubbliche e/o aperte al pubblico.

#### Accessibilità e adattabilità

L'ipotesi progettuale dovrà coniugare il concetto di accessibilità con quello di visitabilità, che presuppone lo studio non solo dei collegamenti verticali e del superamento dei dislivelli, ma anche dei percorsi orizzontali senza barriere, dei servizi e del comfort "abitativo" generale. La fruizione ampliata di un edificio storico andrebbe coniugata in modo efficace con le istanze di conservazione del bene, soprattutto tenendo alta la qualità progettuale degli adeguamenti.

In relazione al grado di trasformabilità dell'immobile e dell'intorno, anche in considerazione degli aspetti di conservazione paesaggistica (interventi non in contrasto con la panoramicità delle aree, le viste e le prospettive), la qualità progettuale verrà valutata in funzione degli interventi proposti per il superamento delle barriere architettoniche, e in tal senso si farà riferimento al D.M. n. 236/89 (in attuazione alla legge n. 13/1989), che contiene indicazioni di tipo prestazionale, riferimenti prescrittivi e cogenti, con specifica dei concetti di accessibilità e visitabilità.

## 1.4 Valorizzazione del faro

Il percorso di valorizzazione del faro sarà sviluppato attraverso un processo di concertazione istituzionale intrapreso dal Ministero della Difesa per il tramite di Difesa Servizi S.p.A., nell'ambito del progetto "Valore Paese – FARI, TORRI ED EDIFICI COSTIERI", con gli Enti locali e le Amministrazioni competenti in materia di pianificazione urbana e territoriale e di tutela.

In coerenza con il progetto "FARI, TORRI ED EDIFICI COSTIERI", il modello di valorizzazione turistico-culturale proposto è principalmente legato ai temi del turismo sostenibile, alla scoperta del territorio ed alla salvaguardia del paesaggio, anche attraverso la coesistenza dell'uso pubblico, inteso come servizio di pubblica utilità – rimarcato per i fari dal mantenimento della lanterna attiva in gestione al Ministero della Difesa.

In aree di particolare interesse naturalistico come la costa ionica della Calabria, attraverso il "turismo verde", possono essere sviluppate diverse attività che associno alla conoscenza dell'ambiente e agli sport nella natura, azioni a sostegno della ricerca e della tutela del patrimonio naturale e storico-culturale.

L'intervento ipotizzato punterà a garantire la fruibilità pubblica degli spazi oggetto di valorizzazione, favorendo ricadute socio-economiche positive e la promozione del territorio. Verrà inoltre ricercato il raggiungimento di un equilibrio tra la salvaguardia dell'ambiente naturale e dei caratteri paesaggistico-ambientali e la conservazione del bene storico-culturale rappresentato dal faro, attraverso una sua adeguata riqualificazione nel rispetto del contesto territoriale, della morfologia e della tipologia architettonica originaria.

Il modello che si intende sviluppare è volto alla promozione di attività culturali-scientifiche e culturali-ricreative, che consentiranno una fruizione dei valori ambientali, paesaggistici e storico-culturali del territorio per scopi scientifici, didattico-culturali e per il tempo libero, favorendone un uso pubblico, compatibilmente con la salvaguardia delle risorse esistenti.

Si farà riferimento ad un concetto di turismo sostenibile in termini di uso ottimale delle risorse naturali, di rispetto degli essenziali processi ecologici, della conservazione del patrimonio naturale e della biodiversità e di salvaguardia delle tradizioni, esaltando l'identità del territorio e valorizzando le tipicità locali (gastronomia, prodotti agricoli, prodotti tipici, etc.).

La nuova struttura turistico-culturale potrà essere un punto di riferimento per la scoperta delle aree archeologiche della zona, per le immersioni, per l'escursionismo a piedi lungo i percorsi esistenti e per la fruizione del mare e della costa, tenendo comunque conto dell'elevata valenza naturalistico-ambientale del sito e degli obiettivi di conservazione del medesimo.

Nella trasformazione saranno previsti: la conservazione dei manufatti originari e il loro miglior inserimento nel paesaggio sia da un punto di vista ambientale che percettivo, il riferimento alle tipologia costruttiva originaria, nonché l'utilizzo di materiali locali, compatibili con l'ambiente e con l'architettura storica, sia all'interno che all'esterno.

Non saranno previste la realizzazione di nuove volumetrie, l'alterazione dei prospetti e l'installazione di strutture esterne quali tettoie, pensiline e pergolati. Inoltre, sarà garantito il recupero e la manutenzione dell'intero compendio nella sua unitarietà compresa la parte in uso governativo alla Marina Militare (lanterna); al fine di consentire la manutenzione della lanterna ne sarà quindi garantito l'accesso.

Nella progettazione degli impianti tecnologici sarà posta particolare attenzione ai tracciati, evitando rischi e pericoli a danno dell'ambiente e del paesaggio, favorendo tecnologie a basso consumo energetico e ridotto impatto ambientale, nonché l'utilizzo di fonti energetiche rinnovabili.

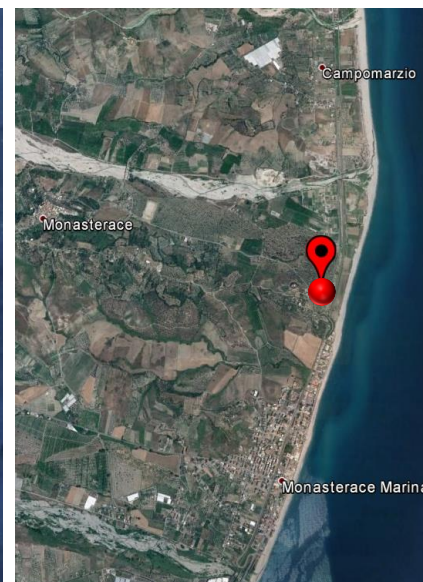
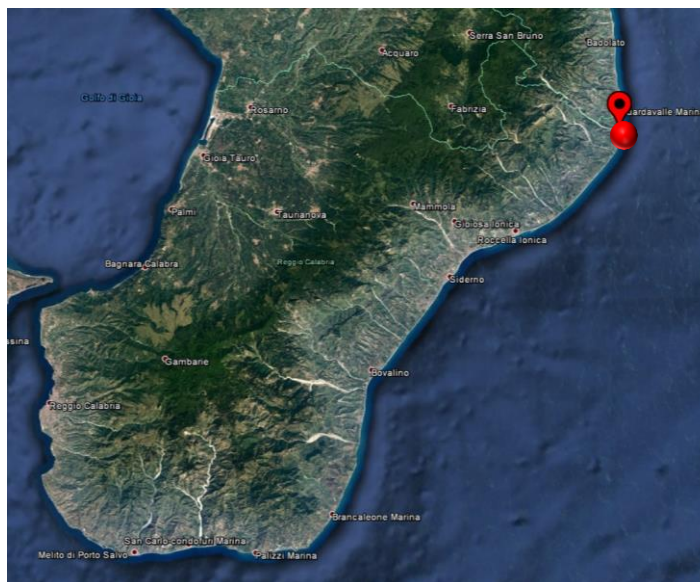
**Le modalità di intervento potranno essere esclusivamente di restauro nel rispetto delle caratteristiche tipologiche e morfologiche del bene; dovrà altresì essere assicurata e garantita la conservazione del bene, mediante una coerente, coordinata e programmata attività di prevenzione, manutenzione e restauro.**

Saranno tutelati i percorsi di particolare valore storico, paesaggistico o ambientale di accesso all'immobile, sia per quanto riguarda gli aspetti strutturali, sia per quanto attiene l'arredo e le pertinenze, prevedendone una riqualificazione mediante opere e materiali idonei ed ecocompatibili.

Saranno previsti inoltre interventi di riqualificazione degli spazi esterni di pertinenza e di restauro ambientale e paesistico degli accessi al mare, senza alterare la morfologia della costa e l'ecosistema dell'interfaccia costa-mare, con particolare riguardo alla limitrofa zona balneare.

## 2. Immobile

### 2.1 Localizzazione



#### DATI GENERALI E DEMOGRAFICI

- Comune: Monasterace
- Superficie: kmq 15,73
- Popolazione: ab. 3.434
- Densità: ab./kmq 218,31

 FARO

#### COORDINATE GPS

- lat. 38°26'51.1" N
- long. 16°34'39.4" E

Monasterace è un comune calabrese ubicato nella parte Nord del territorio della provincia di Reggio Calabria, sulla costa ionica a circa 60 km da Catanzaro.

La cittadina si trova all'estremità nord della Locride, al confine con la provincia di Catanzaro. Si divide in due frazioni: Marina e Superiore. Nella zona marina del paese si trovano i resti dell'antica Kaulon, fiorente colonia della *Magna Grecia*, mentre nella zona superiore sorge il piccolo borgo medioevale, dove si possono ammirare opere architettoniche tra le più importanti della Calabria.

Punta Stilo, nota anche come Capo Stilo, è una località del comune di Monasterace, dove è situato l'omonimo faro ed i resti archeologici dell'antica città di Kaulon.

Durante la seconda guerra mondiale, il tratto di mare a largo del promontorio fu teatro della cosiddetta battaglia di Punta Stilo tra la marina italiana e quella britannica, che vide la più alta concentrazione d'armamenti navali durante tutto il conflitto nel Mar Mediterraneo.

## 2.2 Inquadramento tecnico-amministrativo



### *Scheda di sintesi*

Il faro di Punta Stilo è un faro marittimo del mar Ionio, situato su un'altura prospiciente la strada costiera, a poca distanza dall'abitato di Monasterace.

La sua costruzione risale alla fine del XIX secolo ed è costituito da una torre faro ottagonale a strisce bianche e nere, inserita sul lato minore di un edificio a pianta rettangolare ad un solo piano, che in passato, prima della definitiva automatizzazione della lanterna, ospitava le abitazioni dei guardiani.

Nel complesso sono altresì presenti alcuni fabbricati pertinenziali con funzioni accessorie.

La lanterna di segnalazione risulta attiva, per i soli spazi nei quali si prevede il mantenimento del servizio di pubblica utilità gestito dal Ministero della Difesa/MARIFARI.

## 2.3 Caratteristiche fisiche

### Dati generali

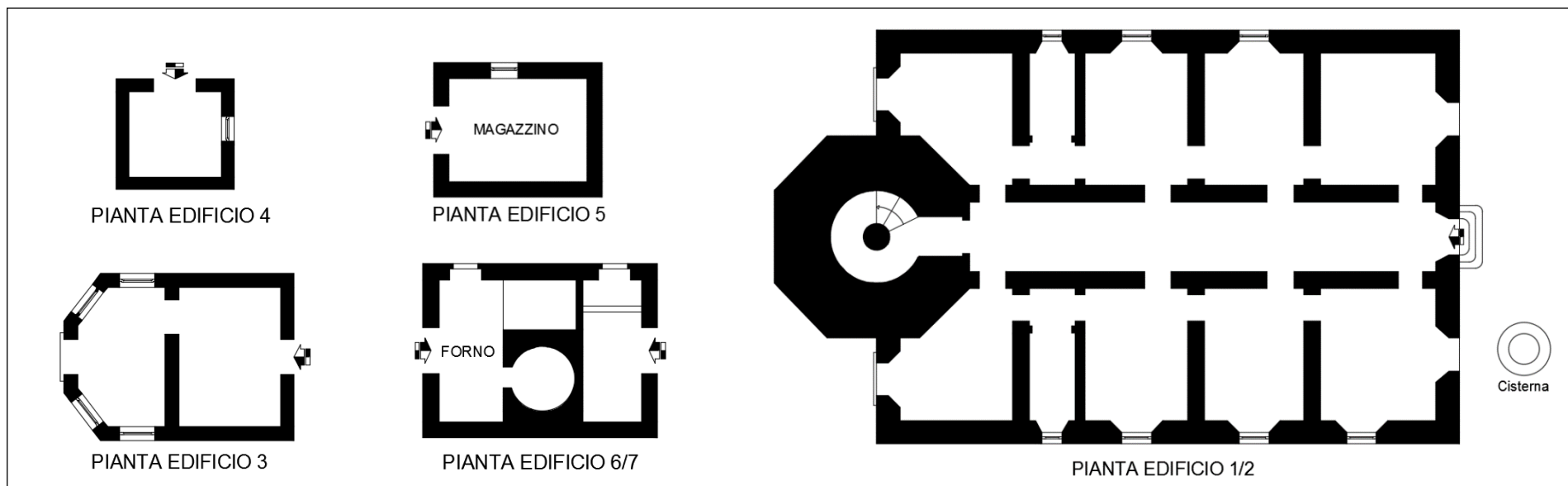
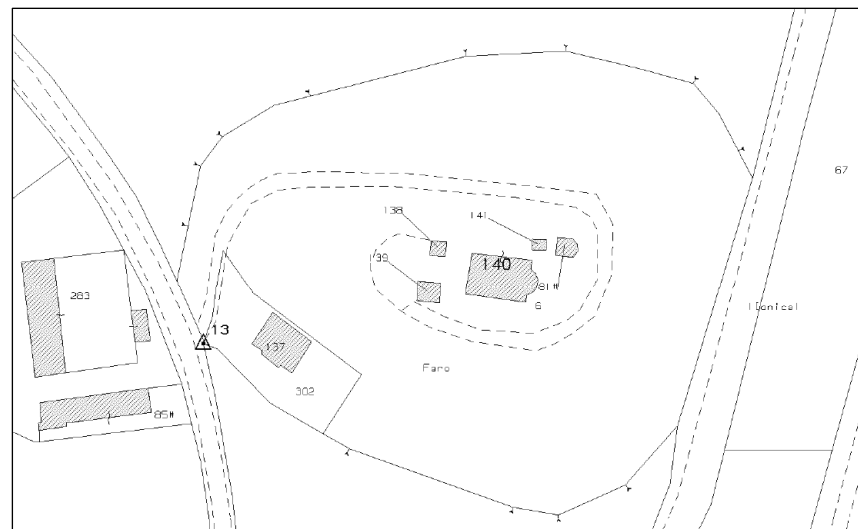
#### Consistenze

Superficie territoriale:	m <sup>2</sup> 16.430
Superficie coperta:	m <sup>2</sup> 330
Superficie scoperta:	m <sup>2</sup> 16.100

### Riferimenti catastali

NCEU – Fg. 9, p.lle 81, 138, 139, 140, 141

### Estratto di mappa catastale



Piante dei vari edifici

## 2.4 Qualità architettonica e paesaggistica

*Documentazione fotografica*



## 2.5 Rilevanza storico-artistica

Per il faro in questione, alla data di pubblicazione del bando, non sono state rinvenute informazioni in merito all'avvenuta dichiarazione di interesse storico-artistico ed agli eventuali conseguenti vincoli di tutela imposti sul bene ai sensi del D.Lgs. 42/2004 "Codice dei beni culturali e del paesaggio" e s.m.i..

Peraltro, qualora sia confermata l'assenza di dati al riguardo, trattandosi di immobile risalente ad oltre 70 anni, lo stesso dovrà essere sottoposto a verifica dell'interesse culturale secondo le procedure previste dallo stesso D.Lgs. 42/2004.

Il Ministero della Difesa ha avviato l'iter per l'autorizzazione alla concessione in uso del faro ai sensi dell'art. 57 bis del D.Lgs. 42/2004.

## 3. Iter di valorizzazione e strumenti

### 3.1 La trasformazione

#### Nuovi usi

- Per l'intera superficie, ad eccezione degli usi governativi, si prevede una **destinazione d'uso turistico-ricettiva**, con possibilità di iniziative di elevato valore culturale legate, ad esempio, alla ricerca scientifica e/o ambientale e/o didattica, soprattutto in relazione al contesto storico-paesaggistico.
- Per la superficie in uso governativo è previsto il mantenimento del **servizio di pubblica utilità** (lanterna di segnalazione attiva in gestione al Ministero della Difesa e relativo accesso).
- Per l'intera superficie esterna si prevede la realizzazione di aree destinate all'accessibilità, ai servizi e alle dotazioni, compatibilmente con i vincoli esistenti.

#### Tipologie di intervento

Restauro e risanamento conservativo, di cui al D.P.R. 380/2001 art. 3 let. c) e s.m.i..

#### Standard e oneri urbanistici

Il concessionario dovrà concordare con l'Amministrazione Comunale le modalità di calcolo e realizzazione, eventualmente anche attraverso monetizzazione.

### 3.2 Valorizzazione (art. 535 del D.Lgs. 66/2010 come modificato dall'art. 1, co. 380, della legge 23/12/2014, n. 190).

La valorizzazione mediante concessione d'uso è uno strumento di partenariato pubblico-privato che consente di sviluppare e valorizzare il patrimonio immobiliare pubblico, attraverso l'assegnazione a primari operatori privati del diritto di utilizzare gli immobili a fini economici per un periodo determinato di tempo, a fronte della loro riqualificazione, riconversione funzionale e manutenzione ordinaria e straordinaria.

Attraverso lo strumento della concessione d'uso, l'investitore privato non grava il proprio business plan dei costi per l'acquisto degli immobili che rimangono di proprietà pubblica, mentre lo Stato, oltre ad incassare un canone per l'intera durata della concessione, risparmia gli oneri improduttivi di vigilanza, custodia, messa in sicurezza, manutenzione e riattiva nel contempo circuiti virtuosi di trasformazione urbana e sviluppo territoriale.

La durata della concessione sarà fino al 31/07/2036. Alla scadenza della concessione, lo Stato rientra automaticamente nella piena disponibilità degli immobili concessi in uso, con l'acquisizione di ogni trasformazione, miglioria, addizione e accessione ad essi apportate.

Entro due anni dal termine della concessione, qualora continuino a sussistere le condizioni per un utilizzo duale dell'immobile, su espressa previsione della Marina Militare, si avvierà una nuova procedura concorsuale riconoscendo quale titolo premiale la pregressa gestione dell'immobile.

La concessione decorre dalla stipula del relativo contratto.

L'individuazione dei concessionari privati prevede il ricorso a procedure di evidenza pubblica, tra primari investitori ed operatori dotati di idonei requisiti economico-finanziari e tecnico-organizzativi e con esperienza pluriennale nella progettazione di qualità e nei settori commerciali e gestionali individuati per l'uso degli immobili.



### 3.3 Percorso amministrativo

Nella fase di progettazione architettonica, definitiva e/o esecutiva, successiva all'aggiudicazione, la proposta vincitrice dovrà essere sottoposta all'approvazione degli Enti competenti in materia edilizia e di tutela e le scelte in merito agli interventi dovranno essere dettagliate e supportate dalle opportune analisi ed elaborati tecnico illustrativi (studio dei caratteri, analisi del degrado, dettaglio delle tecniche e dei materiali costruttivi, degli interventi di recupero sulle superfici e sulle strutture, delle soluzioni distributive e impiantistiche, studio di impatto ambientale, etc.).

In particolar modo, gli elaborati progettuali e le relative relazioni tecnico-illustrative, saranno oggetto di valutazione da parte del Comune, per gli aspetti della coerenza urbanistica e del rispetto dei parametri edilizi, in relazione agli strumenti di pianificazione previsti e da parte delle Amministrazioni competenti in materia di tutela dei beni culturali.

In tale contesto sarà possibile dettagliare le scelte in merito agli interventi relativi a complessi storici, suscettibili di interesse culturale o sottoposti a precisi vincoli di tutela artistica.

La totalità delle opere, infatti, è per legge soggetta al parere delle Amministrazioni competenti in materia di tutela dei beni culturali e agli indirizzi eventualmente emessi, affinché l'intervento di valorizzazione proposto possa garantire la massima tutela e salvaguardia degli immobili di pregio.

I progetti sottoposti all'attenzione degli Enti e delle Amministrazioni competenti in materia di pianificazione territoriale e urbana e di tutela, dovranno, comunque, conservare caratteristiche di piena aderenza con quanto esplicitato in fase preliminare nell'ambito del programma di valorizzazione.

#### **Partner progetto Valore Paese - FARI**

Agenzia del Demanio  
Ministero della Difesa / Difesa Servizi SpA

#### **Con la partecipazione di**

Ministero dei Beni e delle Attività Culturali e del Turismo  
Ministero dello Sviluppo Economico

#### **Con il sostegno di**

Touring Club Italia  
WWF Italia  
Cittadinanzattiva  
Italiacamp  
CONI  
Federazione Italiana Vela

#### **Con il coinvolgimento dei partner DIMORE**

Invitalia  
ANCI – Fondazione Patrimonio Comune  
Cassa Depositi e Prestiti  
ICE – Agenzia per la promozione all'estero e l'internazionalizzazione delle imprese italiane  
Istituto del Credito Sportivo  
Confindustria  
Associazione Italiana Confindustria Alberghi  
Ance  
Assoimmobiliare