

EX IDROSCALO - MARSALA

1. INDIRIZZO:

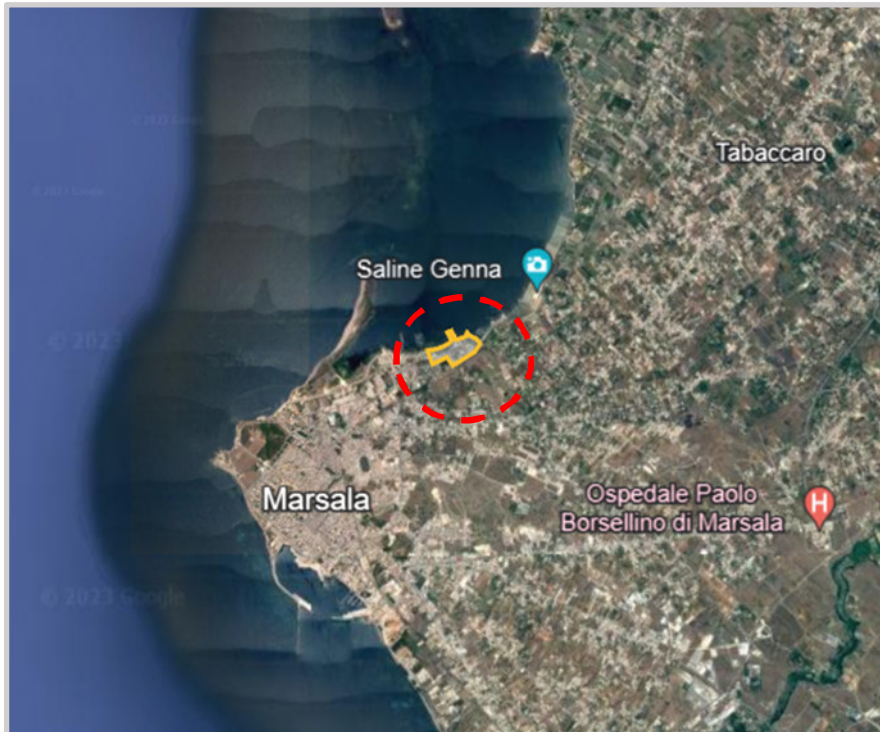
Contrada Spagnola, 19 – MARSALA (TP) - <https://maps.app.goo.gl/wtmtBLgRZk9Aqx438>

2. DESCRIZIONE E INFORMAZIONI TERRITORIALI:

L'ex idroscalo da valorizzare (area che nell'ortofoto è di massima indicata in contorno rosso) fa parte del più ampio compendio, in uso all'Aeronautica Militare, dove in passato ha avuto sede la Zona Logistica dell'ex 35° Gruppo Radar A.M.

Attualmente la Forza Armata utilizza il sedime con per funzioni alloggiative e logistiche.

L'ex idroscalo sorge nella laguna dello Stagnone, formata nel tratto di costa che da Marsala va verso Mozia, e le isole dello Stagnone, oggi riserva naturale. Di particolare rilevanza sono le due grandi aviorimesse in cemento armato, progettate da Pier Luigi Nervi e per questo note appunto come "Hangar Nervi" e realizzate nel 1935.



Inquadramento geografico



Ortofoto2d del sedime da valorizzare



AERONAUTICA MILITARE

3. PRINCIPALI COLLEGAMENTI:



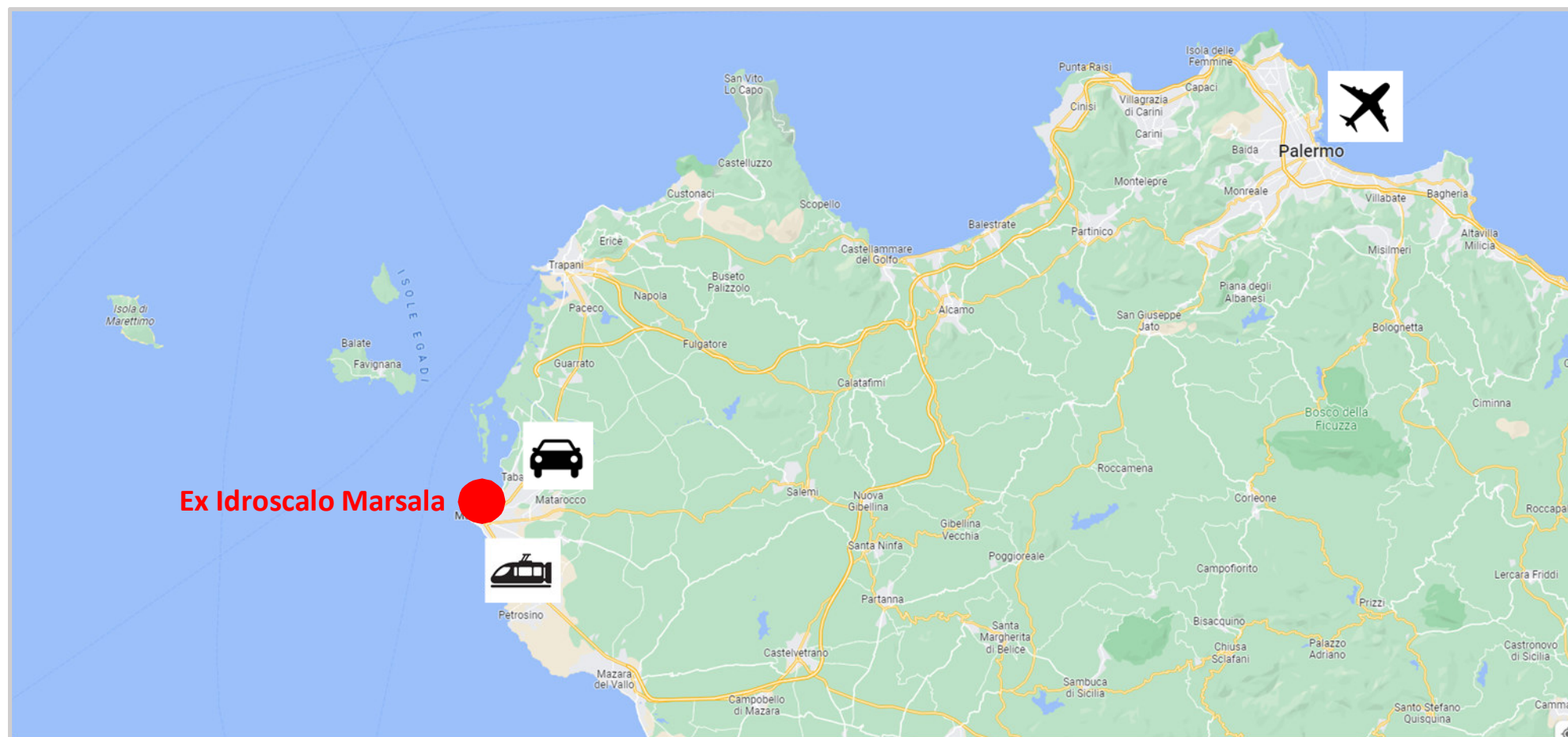
AUTO: autostrada A14 Bologna – Taranto (uscita Taranto Nord 20km)



TRENO: stazione di Marsala (3 km)



AEREO: aeroporto di Palermo (100 km)



4. INFORMAZIONI GENERALI (area da valorizzare):

Data di costruzione (presunta): 1930

Superficie totale: circa 78.000 mq

Superficie coperta: circa 11.000 mq

Superficie scoperta: circa 67.000 mq

Volumi: //

Numero di manufatti: //

Stato occupazionale: libero

Destinazione d'uso attuale: logistica

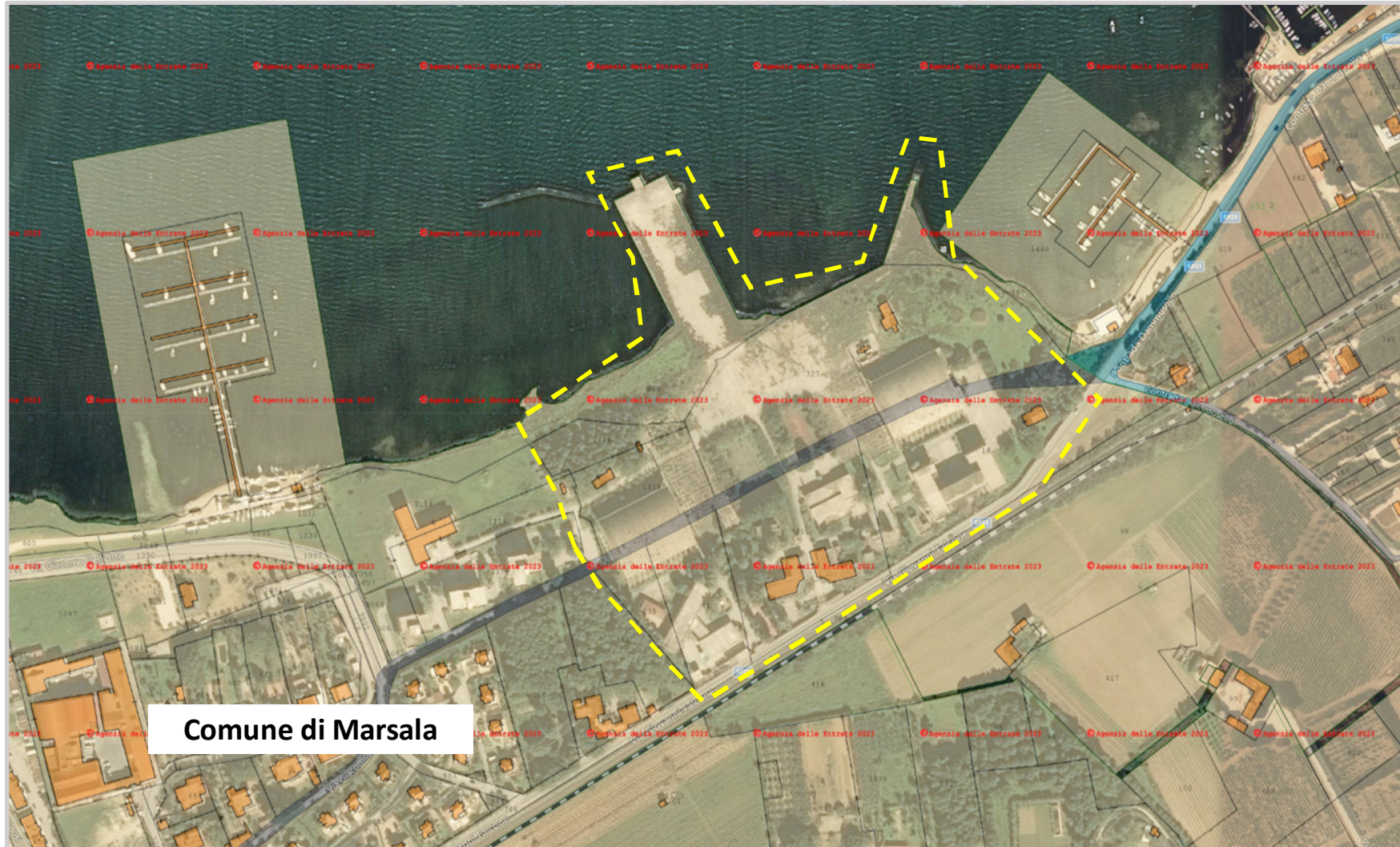
Destinazione d'uso futura: idroscalo/ turistico-ricettiva
/ culturale

Nota: la valorizzazione dell'aliquota di sedime individuata, dovrà essere subordinata all'esecuzione, senza oneri per la Difesa, delle necessarie opere di enucleazione rispetto alla porzione che permane alla Difesa.

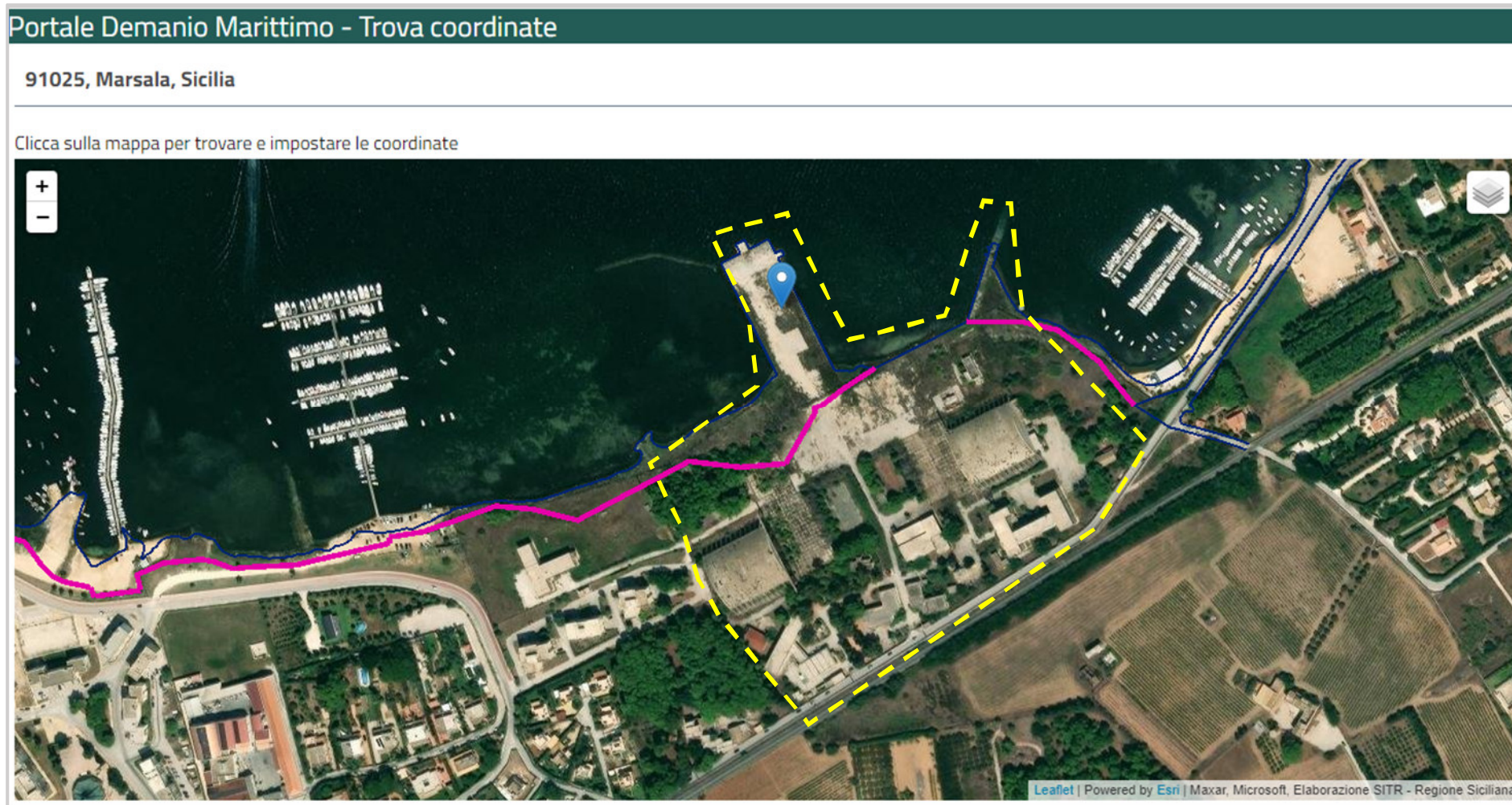




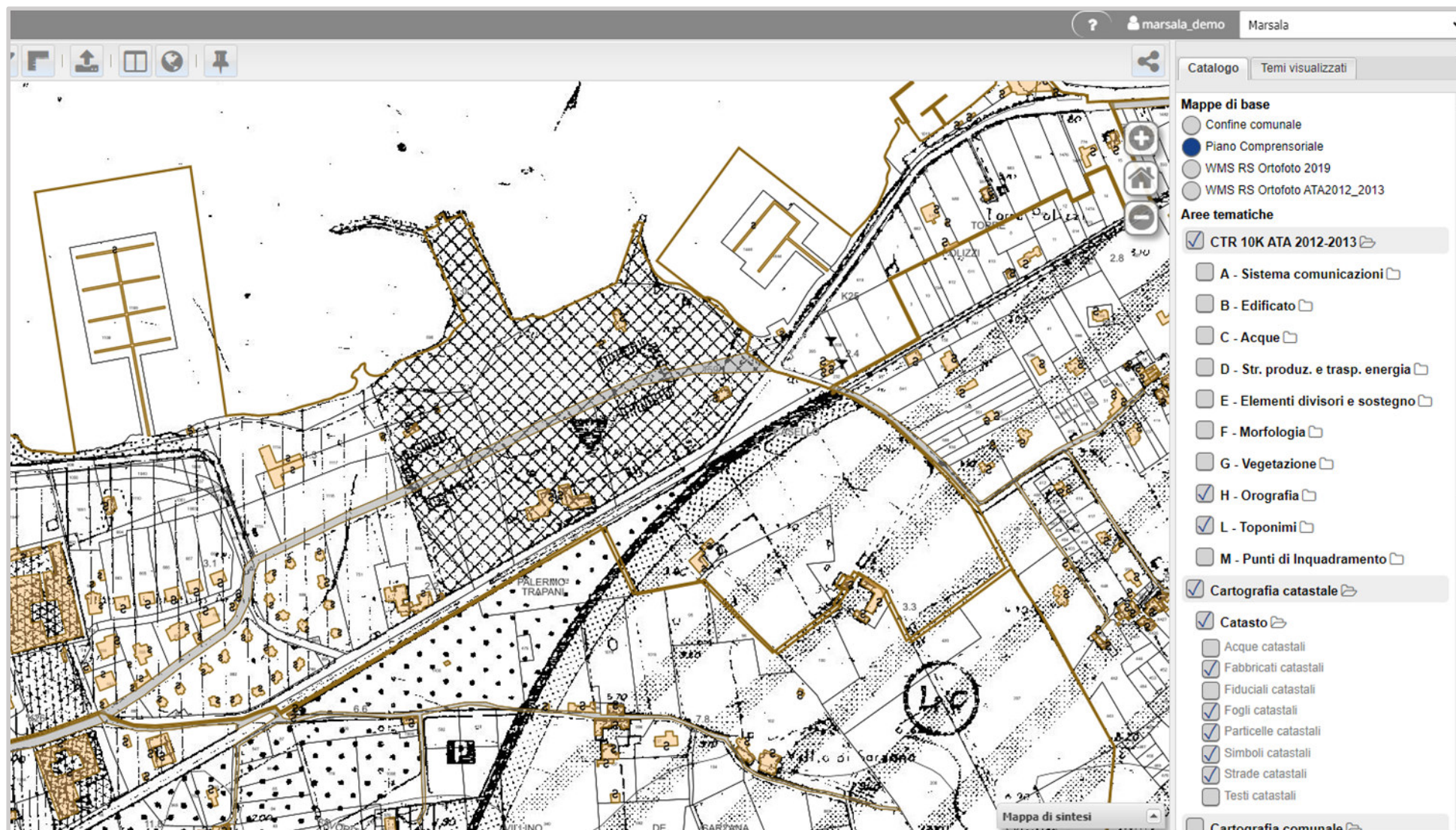
5. INQUADRAMENTO - CATASTALE:



6. INQUADRAMENTO - DEMANIALE:



7. INQUADRAMENTO - URBANISTICO:



8. PROSPETTIVE DI VALORIZZAZIONE – PROGETTO «IDROSCALI»

Difesa Servizi SpA intende sviluppare un’iniziativa diffusa su scala nazionale per la valorizzazione degli ex idroscali, con l’obiettivo di recuperare il patrimonio storico e realizzare una rete che consenta il collegamento aereo, mediante idrovolanti, per finalità turistiche, culturali, sportive e ricreative.

Il progetto prevede l’affidamento in concessione di aree e/o infrastrutture, per le succitate finalità, ubicate presso i seguenti siti:

1. Ex Idroscalo di Desenzano del Garda (BS), 2. Ex Idroscalo di Vigna di Valle (RM), 3. Ex Idroscalo “Ivo Monti” di Cagnano Varano (FG), 4. Ex Idroscalo “Bologna” di Taranto (TA), 5. Ex Idroscalo di Marsala (TP), 6. Ex Idroscalo di Siracusa (SR).

1. DESENZANO DEL GARDA



4. TARANTO



2. VIGNA DI VALLE



5. MARSALA



3. CAGNANO VARANO



6. SIRACUSA

